

# MTB-Bildersuchfahrt 2008

## Wegbeschreibung Teil 1

Team:

**1) Aufgabe: Sammelt unterwegs Blätter eines Laubbaumes ein und gebt das größte beim Streckenposten ab.**

**2)** Folge der Jahnstraße bis zum Friedhof, weiter über Strietweg und Gaisbachstr. Richtung Sportanlagen. Links abbiegen und über Rappenackerstr. und Gartenstr. weiter bergauf, dann links in den Ahornweg und bei den Huskies links auf den Wiesenweg. Vorsicht: bei der Bachüberquerung bitte absteigen!

**3)** Wieder auf der befestigten Straße geht's weiter bis zum Sängenheim. Vor dem Gasthaus steht ein Holzbrunnen - **Frage: Wann erbaut?**

**2007**

**4)** Folge dem Wegweiser über „Schetterling“, „Kreuzzeich“ und „Heiderück“ bis zu diesem Brunnen – **Frage: Wann wurde das Holzkreuz dahinter errichtet?**

**2004**



**5)** Weiter geht's zur Grillstelle – **Aufgabe: Hier wartet ein Fragebogen auf Euch** (Bitte 1x Lösungsblatt entnehmen, ausfüllen und beim Streckenposten abgeben!)

**6)** Nun führt der Weg bergab bis zur nächsten Abzweigung – hier nach links, dann nochmals links.




**7)** Im „Schetterling“ angekommen folgt der Straße immer bergab bis zum Gasthaus „Krone“ – **Vervollständigt die Inschrift:**

**ERBAUT ANNO 1926**



8) Und nun auf die Rennstrecke und fahrt bis zum Ziel.



Frage: Welches Gebäude steht hier?

**Feuerwehrhaus**

9) Folgt der „Tour de Murg“ Richtung Baiersbronn



10) Mache am Schild Nr.34 eine Rast –  
Frage: Wie heißt der Felsen hinter der roten Sitzbank?

**Füllenfelsen**



11) Am Wegweiser „Murguferweg“ folgt der gelben Raute – Vorsicht Stadtbahn!



12) In der „Emisau“ richtig abbiegen und zum Weisenbacher Reisig-Sammelplatz fahren  
Frage: Bis zu welcher Menge darf hier abgeladen werden?

**1m<sup>3</sup>**

13) Die nächste Station ist in der „Schlechtau“.

Hier wartet der **Streckenposten**:

- **gebt hier bitte „Wegbeschreibung Teil 1 ab**
- **gebt hier 1 Baumblatt ab**
- **Fragebogen vom Grillplatz abgeben**



# MTB-Bildersuchfahrt 2008

## Wegbeschreibung Teil 2

Team:

1) Folgt der Bundesstraße B462 bis zur evangelischen Kirche Weisenbach, dann diesem Wegweiser nach zum „Schlechtauberg“



Zuerst aber noch 2 Fragen:

- Zu welcher Uhrzeit ist hier Gottesdienst?
- Wie viele Steinstufen sind es hoch bis zum Vorplatz?

10:00Uhr  
49 Stufen

2) Aufgabe: Bestimmt den Umfang dieser Buche auf Brusthöhe:

2,57m



3) Die „Hohle Eiche ist das nächste Ziel



4) Zwischendurch kommt Ihr hier vorbei  
Aufgabe: Hier wartet ein Fragebogen auf Euch (Bitte 1x Lösungsblatt entnehmen, ausfüllen und beim Ziel abgeben!)



5) Nach der Bergkuppe geht's links rein zu diesem Gedenkstein – Nehmt die Maße des glatten Schriftfeldes vorne:

Länge: 1,03m      Breite: 0,83/0,84m

Frage: Wie viele Sitzbänke stehen in unmittelbarer Nähe?      3 Stk.






6) Wieder zurück auf dem Hauptweg links weiter bis zur Kreuzung und dann? Suche den Wegweiser  
**Frage: Welche Höhenangabe steht auf diesem Schild? 412m**



7) Folge dem Weg bergab bis zum „Gernstäffele“. **Frage: Wie Lange hat die Renovierung der Brücke 2004 gedauert? 72 Std. = 3 Tage**



8) Frage: Welche Höhenangabe steht auf diesem Schild? **270m**



9) Hier geht's rechts weiter  
**Frage: Was verbirgt sich hinter dem Zaun links? Schwimmbad Weisenbach**



10) Sucht nun diesen Stein  
(Tipp: nehmt die Weinbergstr.)  
**Frage: Wann wurde dieses Gebäude laut Inschrift erbaut? im XIV Jahrhundert (14.)**

**Frage: Was ist hier heute untergebracht? Heimatstube, Museum, Standesamt**



11) Und nun nur noch den Wegweisern zur Festhalle folgen



12) Hier ist das Ziel



- gebt im Ziel bitte „Wegbeschreibung Teil 2 ab
- Fragebogen vom Pavillon abgeben
- letzte Aufgabe wartet hier



# MTB-Bildersuchfahrt 2008

## Suchbilder

Team:



Brunnen Latschigbachtal



Hauptschule Weisenbach



Kreuzung „Hohle Eiche“



Am Talblick/Au



Insektenhaus Hauptschule



Brunnen Kirchplatz



Weinbergstr.



Pavillon Kestelberg



Verbotsschild beim Reisig-Sammelplatz





Auffahrt Kestelberg



Spielplatz „Eben“



Brunnen Grillstelle Au




Parkplatz Schwimmbad



Kindergarten Weisenbach



Wandmalerei Strietweg



Hundeschild Kirche Au



Bauhof „Schlechtau“



Bauhof



neues Feuerwehrgebäude Au



B462 „Schlechtau“  
Baujahr 1958





Strommast „Emisau“



Kirche Au



neues Feuerwehrgebäude Au



Ahornweg 16 – Fam.Klump



Dorfplatz Au/Gasthaus Krone



„Emisau“



Holztafel Turnhalle Au



Hydrant Gaisbachstr.



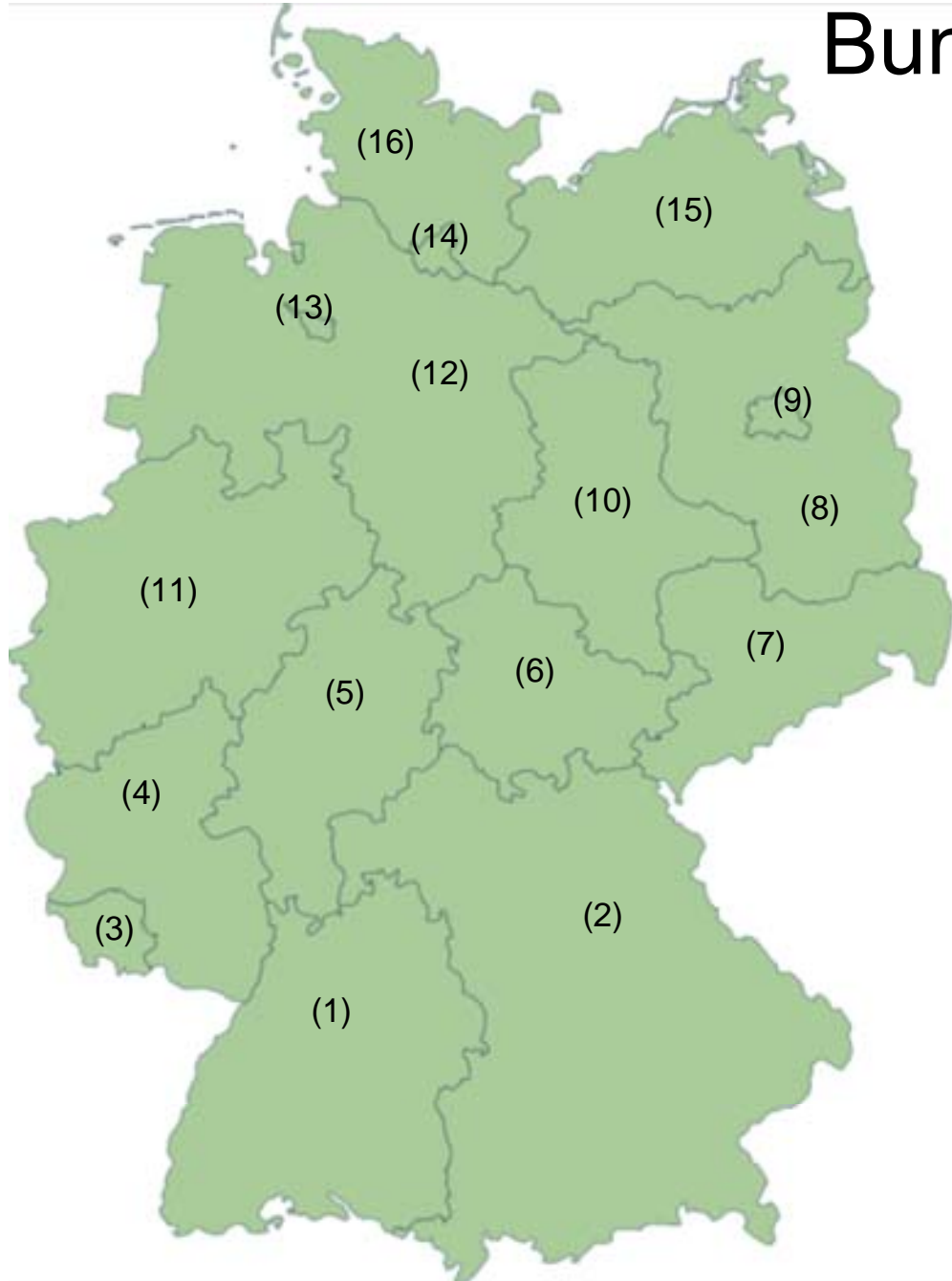
Firmenlogo „Maler Wunsch“  
„Schlechtau“



Hütte Grillplatz Au



# Bundesländer



- (1) Baden-Württemberg
- (2) Bayern
- (3) Saarland
- (4) Rheinland-Pfalz
- (5) Hessen
- (6) Thüringen
- (7) Sachsen
- (8) Brandenburg
- (9) Berlin
- (10) Sachsen-Anhalt
- (11) Nordrhein-Westfalen
- (12) Niedersachsen
- (13) Bremen
- (14) Hamburg
- (15) Mecklenburg-Vorpommern
- (16) Schleswig-Holstein

# Gemeinde-Wappen



(1) Bischweier




(2) Kuppenheim



(4) Gaggenau




(3) Loffenau



(5) Gernsbach



(7) Weisenbach



(6) Forbach



# MTB-Bildersuchfahrt 2008

## Lösungen Fragebogen

Team:

(1) Wie heißt der heutige Feiertag?

Tag der Deutschen Einheit

(2) Seit wann ist der 3. Oktober ein Feiertag?

3.10.1990

(3) Wie viele Gemeinden/Städte sind in der „Gesellschaft für kommunale Zusammenarbeit Murgtal“ zusammengeschlossen?

7

(4) Nenne den Vogel des Jahres 2008?

Kuckuck

(5) Nennen den Baum des Jahres 2008?

Walnuss-Baum

(6) Wie viele Blätter (ungefähr) trägt eine ausgewachsene Eiche?

500.000

(7) Wie viel Liter Wasser verdunstet eine ausgewachsene Buche pro Tag?

400 Liter

(8) Wie heißt der meist vertretene Baum im Nordschwarzwald?

Fichte

(9) Welche Pflanze versteckt sich hinter „*Vaccinium Myrtillus*“?

Heidelbeere, Blaubeere, Waldbeere, Schwarzbeere, Taubeere, Pickelbeere, Schnuderbeere

(10) Wie heißt die größte Erhebung im Nordschwarzwald?

Hornisgrinde 1163m